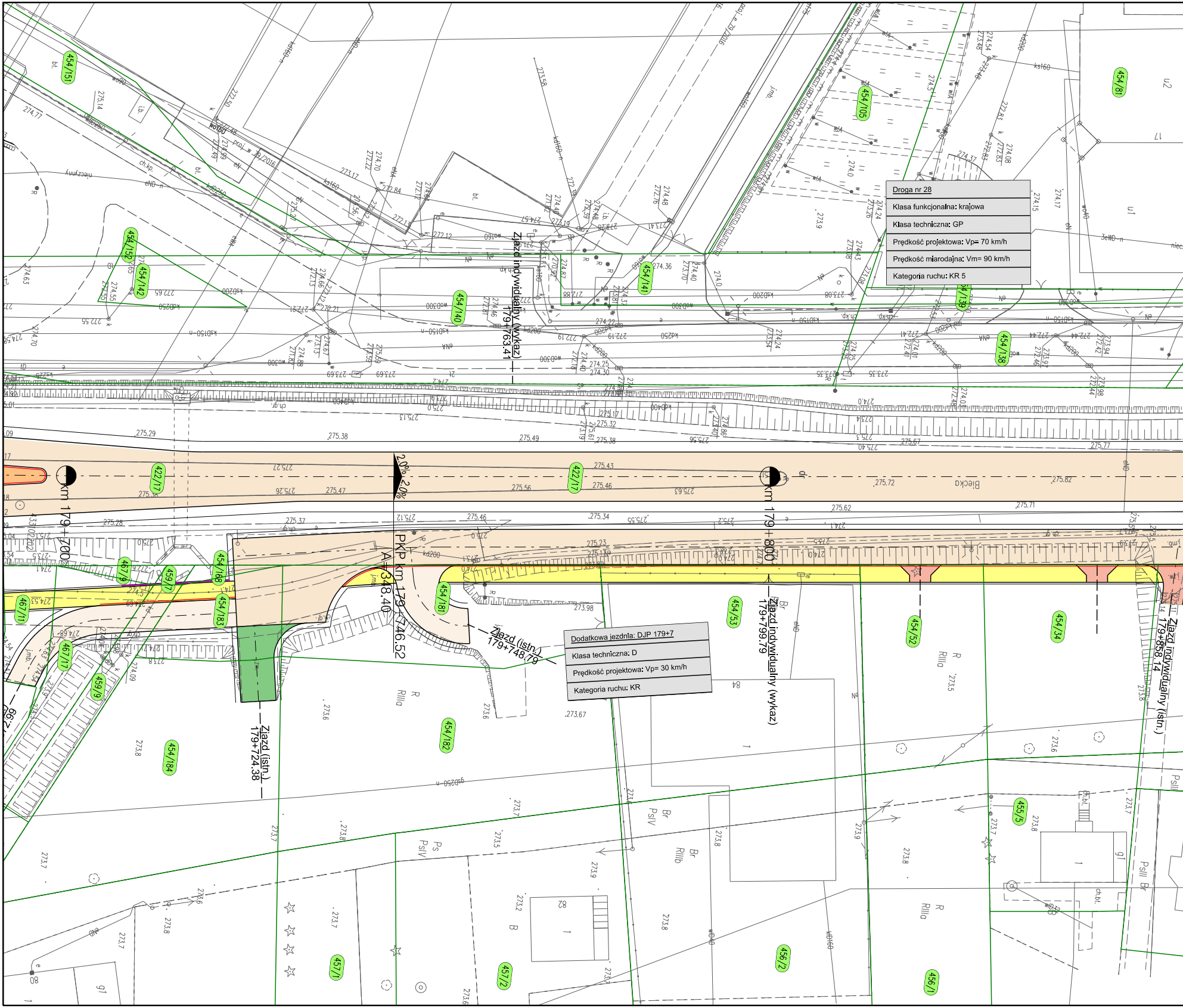

Droga nr 28
Klasa funkcjonalna: krajowa
Klasa techniczna: GP
Prędkość projektowa: Vp= 70 km/h
Prędkość miarodajna: Vm= 90 km/h
Kategoria ruchu: KR 5

Dodatkowa jezdnia: DJP 179+7
Klasa techniczna: D
Prędkość projektowa: Vp= 30 km/h
Kategoria ruchu: KR

km 179+700
km 179+800
PKP km 179+746.52
A=348.40
2.0%
2.0%
Zjazd indywidualny (wykaz) 179+763.41
Zjazd (istn.) 179+748.79
Zjazd (istn.) 179+724.38
Zjazd indywidualny (wykaz) 179+799.79
Zjazd indywidualny (istn.) 179+858.14
454/151
454/152
454/142
454/140
454/141
454/105
454/81
454/139
454/138
422/17
467/9
459/7
454/168
454/183
467/11
467/17
459/9
454/181
454/53
454/52
454/34
454/182
454/184
455/5
457/1
457/2
456/2
456/1
Biecka
R RIIIa
Br PsIV
Br RIIIb
Ps PsIV
PsII Br
ch.kp.
ch.gr.
jmb.
275.29
275.38
275.49
275.43
275.46
275.47
275.56
275.72
275.82
275.62
275.71
275.77
275.67
273.98
273.67

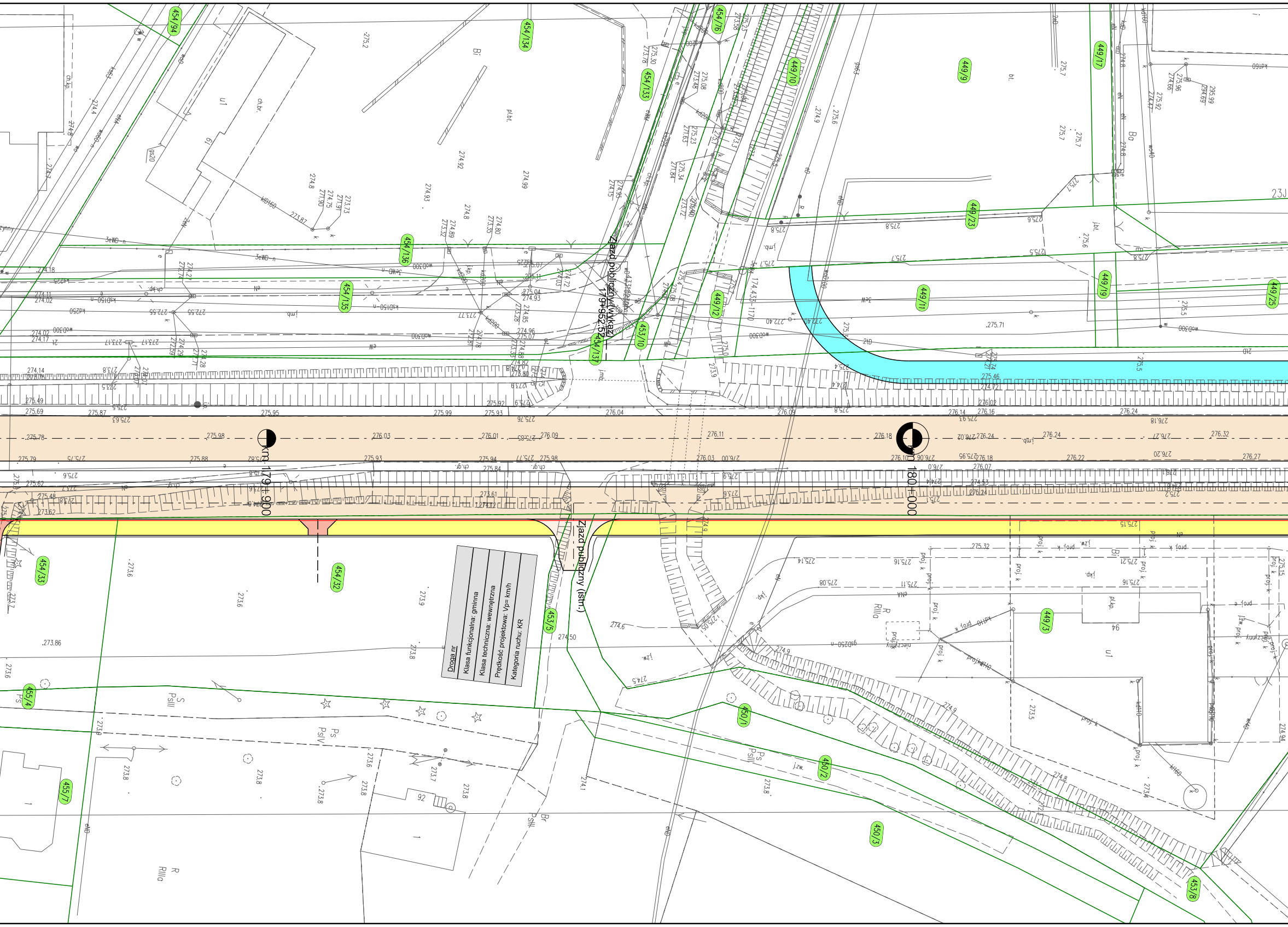
Zjazd publiczny (wykaz)
179+952.52
km 179+900
km 180+000
Zjazd publiczny (istn.)
Droga nr
Klasa funkcjonalna: gminna
Klasa techniczna: wewnętrzna
Prędkość projektowa: Vp= km/h
Kategoria ruchu: KR
454/94
454/134
454/76
454/133
449/10
449/9
449/17
449/23
454/136
454/135
454/137
453/10
449/12
449/11
449/19
449/25
454/33
454/32
453/5
449/3
455/4
455/7
450/1
450/2
450/3
453/8
23J
R
RIIIa
Ps
PsIII
PsIV
S
Br
Bi
Bp
u1
92
94

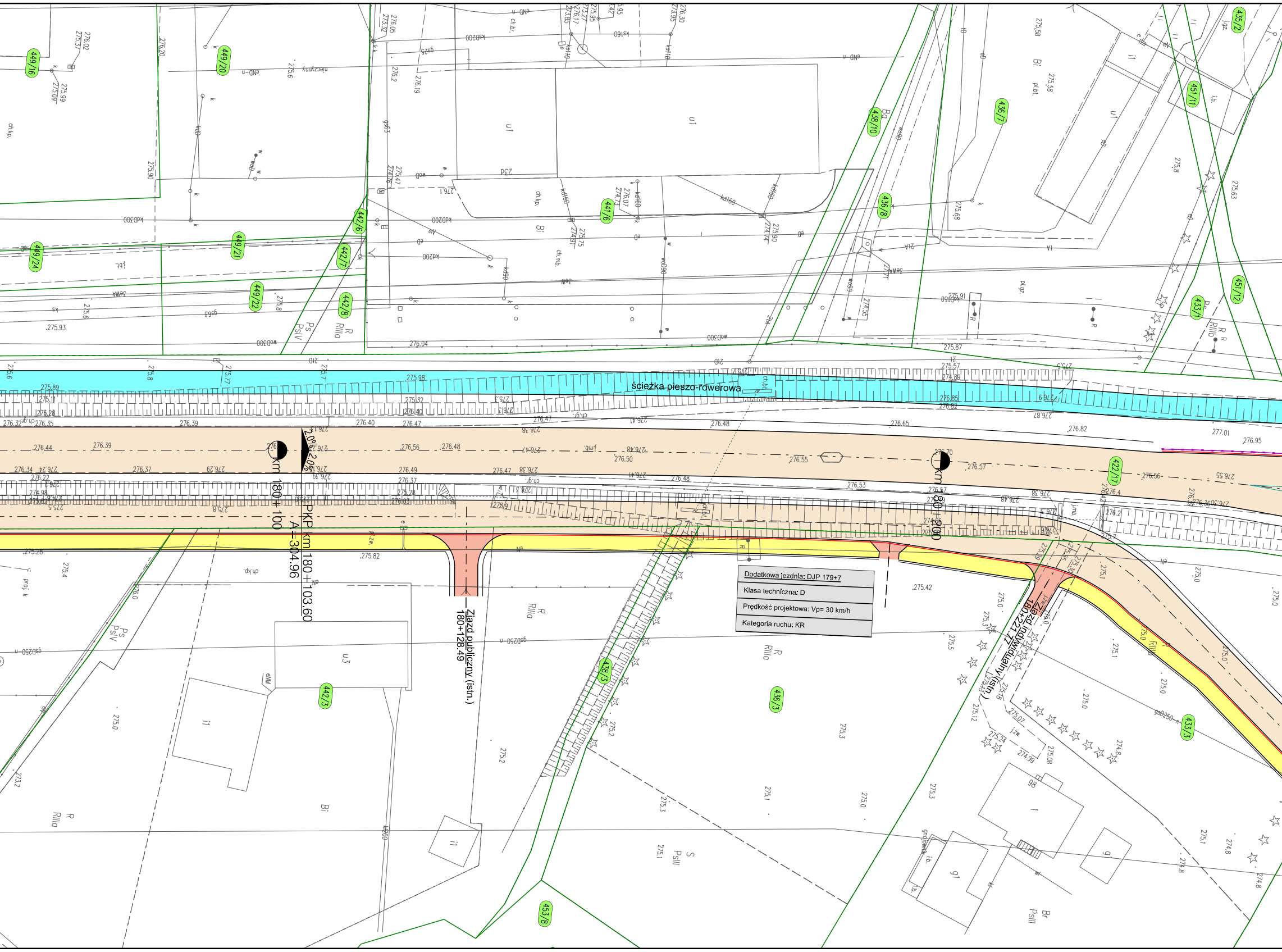

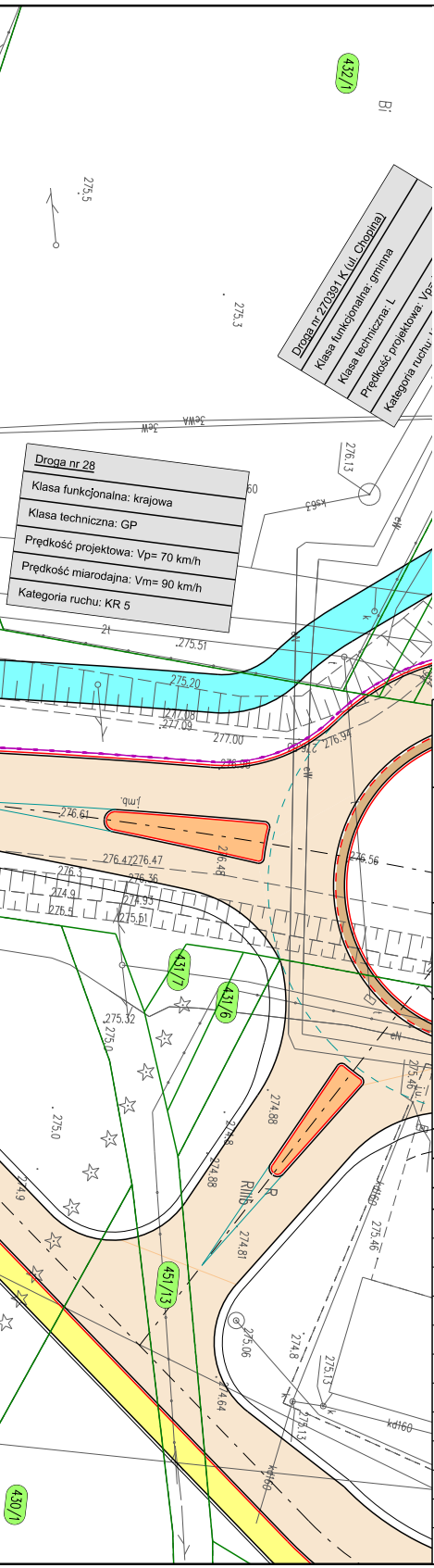
432/1
Droga nr 270391 K (ul. Chopina)
Klasa funkcjonalna: gminna
Klasa techniczna: L
Prędkość projektowa: Vp=
Kategoria ruchu:
Droga nr 28
Klasa funkcjonalna: krajowa
Klasa techniczna: GP
Prędkość projektowa: Vp= 70 km/h
Prędkość miarodajna: Vm= 90 km/h
Kategoria ruchu: KR 5
275,5
275,3
276.13
275.51
275.20
277.08
277.09
277.00
276.94
276.61
276.47
276.47
276.56
276.48
276.36
274.93
275.61
275.32
275.0
275.46
274.88
274.81
275.46
275.06
275.13
274.64
431/7
431/6
451/13
430/1

UKŁAD ARKUSZY :

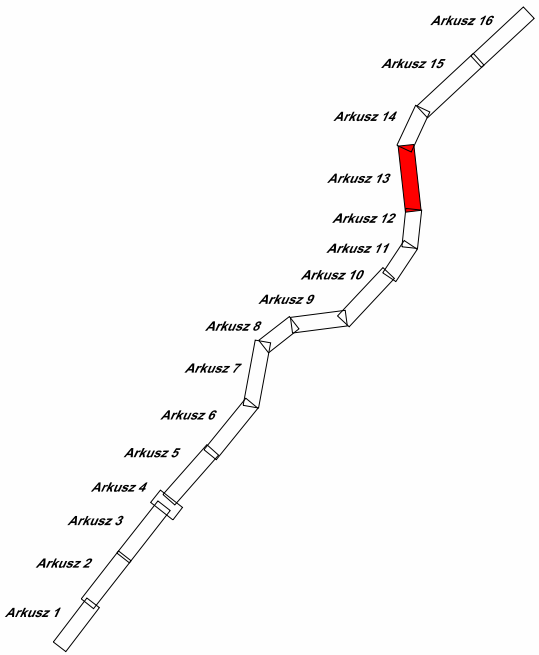
Arkusz 16
Arkusz 15
Arkusz 14
Arkusz 13
Arkusz 12
Arkusz 11
Arkusz 10
Arkusz 9
Arkusz 8
Arkusz 7
Arkusz 6
Arkusz 5
Arkusz 4
Arkusz 3
Arkusz 2
Arkusz 1

INWESTOR:

GDDKiA

Generalny Dyrektor Dróg Krajowych i Autostrad
Generalna Dyrekcja Dróg Krajowych i Autostrad
Oddział w Krakowie

ul. Mogilska 25
31 - 542 Kraków

GENERALNY WYKONAWCA:

PROJEKTANT:

1951

BIURO PROJEKTOWO BADAWCZE DRÓG I MOSTÓW
Transprojekt-Warszawa Sp. z o.o.
ul. Koniczynowa 11, 03-612 Warszawa
tel.:(22) 832 29 15, fax: (22) 832 29 13, e-mail: transwar@transwar.com

Stadium :
Koncepcja programowa

Zamierzenie budowlane:
Rozbudowa drogi krajowej nr 28
na odcinku w Gorlicach

Nr zlec. wewn.: -

Nr tomu: -

Tytuł rysunku:
Plan Sytuacyjny - wariant 2

Stanowisko	Imię i nazwisko	Specjalność / Nr uprawnień	Podpis
Główny projektant:	mgr inż. Zenon Dobaczewski	drogi MAZ/0003/POOD/07	
Projektant:	mgr inż. Piotr Hnatkowski	drogi MAZ/0397/PWOD/06	Hnatk
Projektant:	mgr inż. Andrzej Tokarczuk	drogi MAZ/0358/POOD/08	
Projektant:	mgr inż. Maciej Sandecki	drogi MAZ/0141/POOD/12	M Sandecki
Projektant:	mgr inż. Agnieszka Kowalczyk-Suwara	drogi MAZ/0403/POOD/10	
Projektant:	mgr inż. Piotr Bednarz		Bednarz
Opracowała:	mgr inż. Magdalena Waszkiewicz		
Opracował:	inż. Michał Kossakowski		Kossak
Opracował:	mgr inż. Tomasz Sobczuk		
Opracował:	mgr inż. Marcin Małachowski		
Sprawdzający:	mgr inż. Andrzej Walczuk	St-150/87	

Nr archiwalny	Data opracowania:	Skala:	Nr rysunku:	Arkusz:
	03.2023	1:500	2	13