


# OZNACZENIA:

 Granica działki ewidencyjnej

 Numer działki ewidencyjnej

 Projektowana nawierzchnia bitumiczna


 Projektowana nawierzchnia na chodnikach


 Projektowana zatoka autobusowa

 Projektowane wyspy

 Projektowane pierścienie rond

 Projektowane ścieżki rowerowe

 Projektowane mury oporowe

 Projektowany remont nawierzchni (występuje w wariantcie 2)

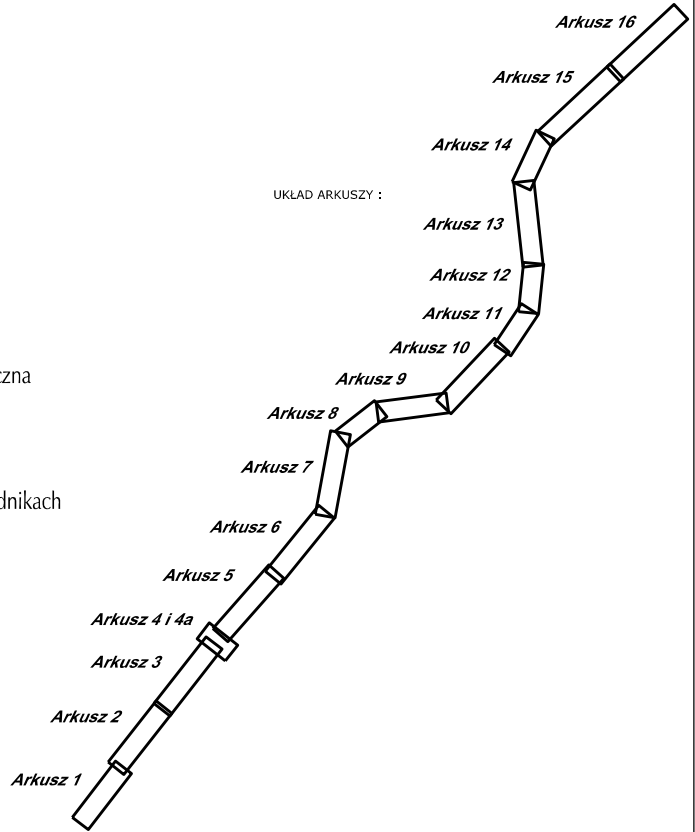
 Projektowana krawędź drogi

 Projektowane krawężniki














 Rozbiórki budynków

 Likwidowane skrzyżowania/ zjazdy

 Projektowane balustrady



UKŁAD ARKUSZY :

| INWESTOR:            |   |  <b>Generalny Dyrektor Dróg Krajowych i Autostrad</b><br><b>Generalna Dyrekcja Dróg Krajowych i Autostrad</b><br><b>Oddział w Krakowie</b><br>ul. Mogińska 25<br>31 - 542 Kraków                       |   |
|----------------------|---|--|---|
| GENERALNY WYKONAWCA: |   |  |   |
| PROJEKTANT:          |   |  BIURO PROJEKTOWO BADAWCZE DRÓG I MOSTÓW<br><b>Transprojekt-Warszawa Sp. z o.o.</b><br>ul. Koniczynowa 11, 03-612 Warszawa<br>tel.:(22) 832 29 15, fax: (22) 832 29 13, e-mail: transwar@transwar.com |   |
| Stadium :            | Zamierzenie budowlane:                                  |  |   |
| Koncepcja programowa | Rozbudowa drogi krajowej nr 28 na odcinku w Gorlicach   |  |   |
| Nr zlec. wewn.:      | Tytuł rysunku:  |  |   |
| -                    | <b>Plan Sytuacyjny - Legenda, wariant 1 i wariant 2</b> |  |   |
| Nr tomu:             | -   |  |   |
| Stanowisko           | Imię i nazwisko   | Specjalność / Nr uprawnień   | Podpis  |
| Główny projektant:   | mgr inż. Zenon Dobaczewski                              | drogi<br>MAZ/0003/POOD/07  |  |
| Projektant:          | mgr inż. Piotr Hnatkowski                               | drogi<br>MAZ/0397/PWOD/06  |  |
| Projektant:          | mgr inż. Andrzej Tokarczuk                              | drogi<br>MAZ/0358/POOD/08  |  |
| Projektant:          | mgr inż. Maciej Sandecki                                | drogi<br>MAZ/0141/POOD/12  |  |
| Projektant:          | mgr inż. Agnieszka Kowalczyk-Suwara                     | drogi<br>MAZ/0403/POOD/10  |  |
| Projektant:          | mgr inż. Piotr Bednarz                                  |  |  |
| Opracowała:          | mgr inż. Magdalena Waszkiewicz                          |  |  |
| Opracował:           | inż. Michał Kossakowski                                 |  |  |
| Opracował:           | mgr inż. Tomasz Sobczuk                                 |  |  |
| Opracował:           | mgr inż. Marcin Małachowski                             |  |  |
| Sprawdzający:        | mgr inż. Andrzej Walczuk                                | SI-150/87  |  |
| Nr archiwalny        | Data opracowania:                                       | Skala:   | Nr rysunku:   |
|                      | 03.2023   | 1:500  | 2   |
|                      |   |  | Arkusz:   |